

Secretaria de Meio Ambiente e Desenvolvimento Sustentável - SEMAD
Centro de Informações Meteorológicas e Hidrológicas de Goiás - CIMEHGO
Sala de Situação de Monitoramento de Riscos e Desastres Naturais

Boletim nº: 0008

Elaborado na data: 09/01/2024

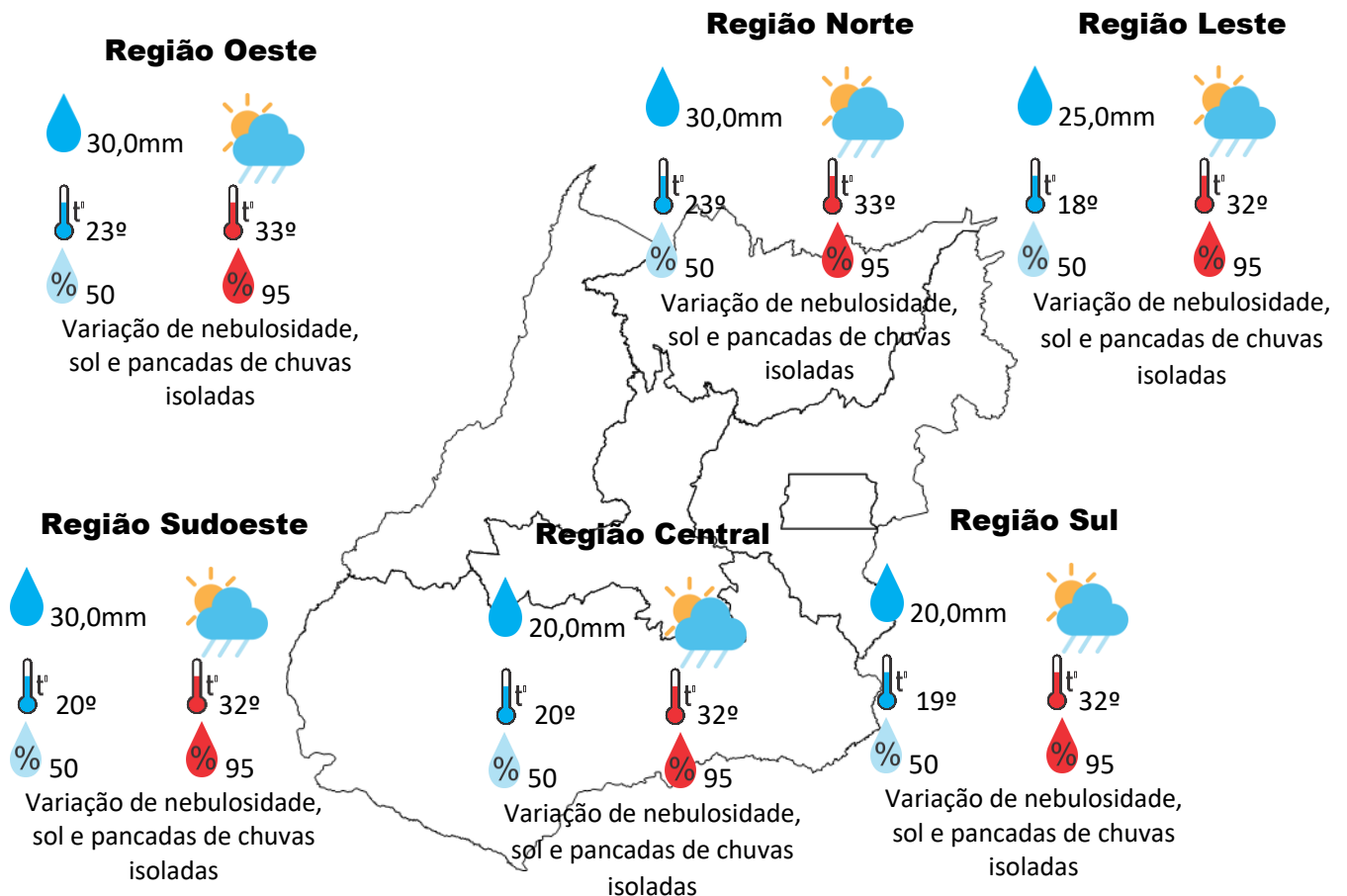
Previsão para data: 10/01/2024

Informações do Tempo para o Estado

Quarta-feira, a combinação calor e umidade, ainda vai favorecer a formação de áreas de instabilidades em Goiás, com isso teremos a ocorrência de pancadas de chuvas isoladas em várias regiões do Estado.

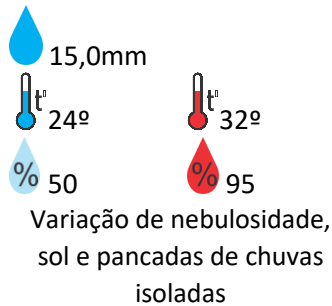
Capital: variação de nebulosidade, sol e pancadas de chuvas isoladas, temperatura máxima podendo chegar aos 30°C e umidade relativa do ar variando entre 50% a 95%, o nascer do sol será às 05:52hs e o pôr do sol às 18:55hs.

Alerta: aviso de risco potencial para chuvas intensas de (20 a 30 mm/h ou 50 mm/dia) em algumas regiões do Estado de Goiás, que podem vir acompanhadas de rajadas de vento (acima de 40 km/h) e raios.

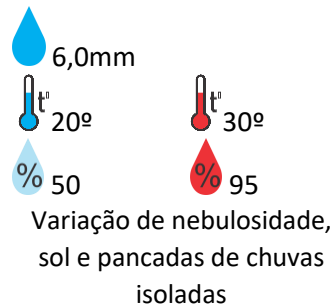


Previsão para alguns municípios:

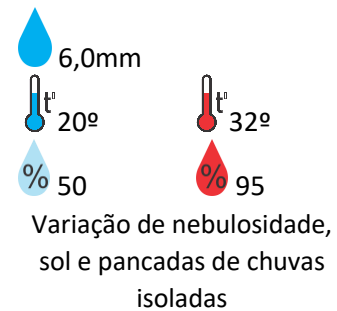
Porangatu



Catalão



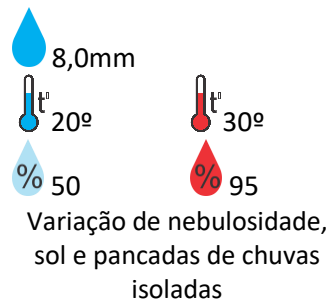
Jataí



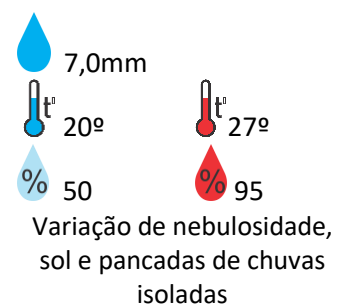
Rio Verde



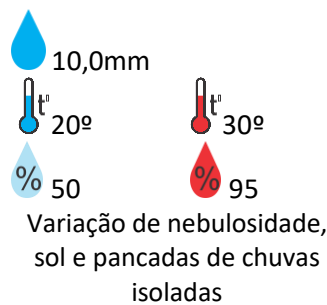
Luziânia



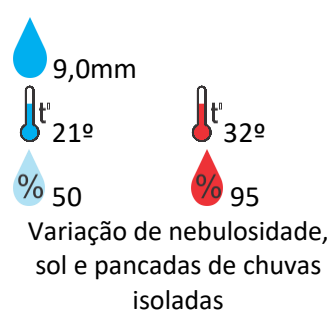
Anápolis



Goiânia



Itumbiara



Ouvidor



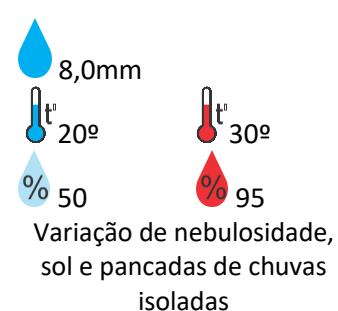
Goiandira



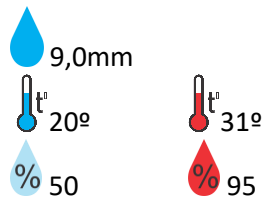
Três Ranchos



Cumari

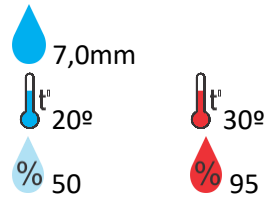


Ipameri



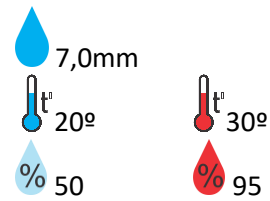
Variação de nebulosidade,
sol e pancadas de chuvas
isoladas

Nova Aurora



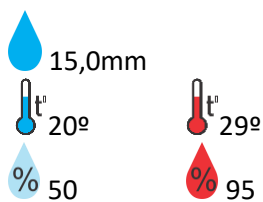
Variação de nebulosidade,
sol e pancadas de chuvas
isoladas

Formosa



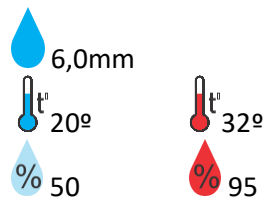
Variação de nebulosidade,
sol e pancadas de chuvas
isoladas

Cristalina



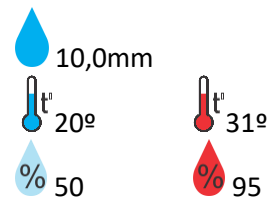
Variação de nebulosidade,
sol e pancadas de chuvas
isoladas

Santa Helena



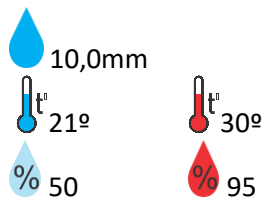
Variação de nebulosidade,
sol e pancadas de chuvas
isoladas

Ceres



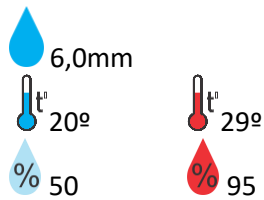
Variação de nebulosidade,
sol e pancadas de chuvas
isoladas

Goianésia



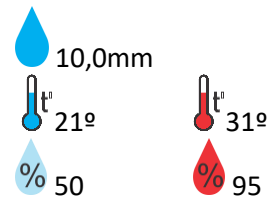
Variação de nebulosidade,
sol e pancadas de chuvas
isoladas

Davinópolis



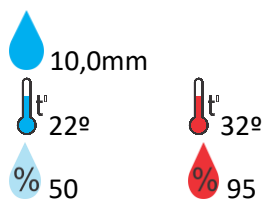
Variação de nebulosidade,
sol e pancadas de chuvas
isoladas

Rubiataba



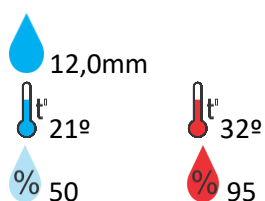
Variação de nebulosidade,
sol e pancadas de chuvas
isoladas

Flores de Goiás



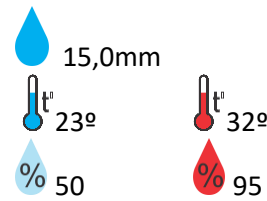
Variação de nebulosidade,
sol e pancadas de chuvas
isoladas

Iporá



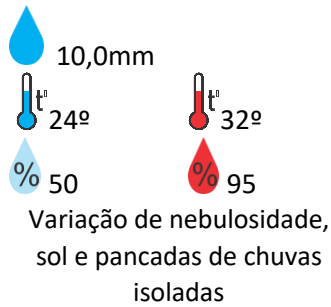
Variação de nebulosidade,
sol e pancadas de chuvas
isoladas

Araguapaz

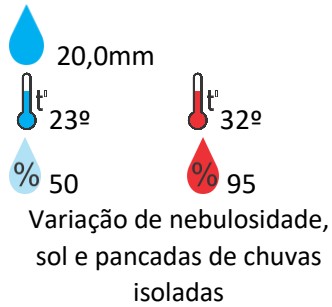


Variação de nebulosidade,
sol e pancadas de chuvas
isoladas

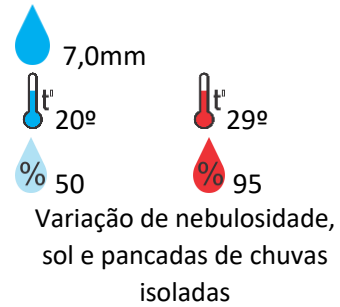
Aruanã



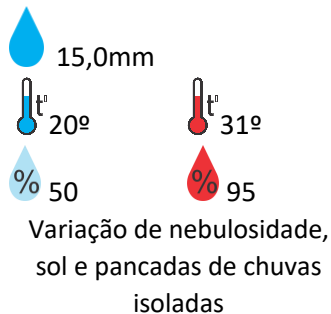
Montes Claros



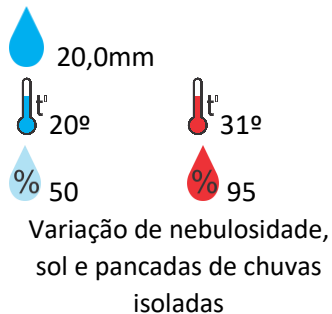
Palmeiras de Goiás



Caiapônia



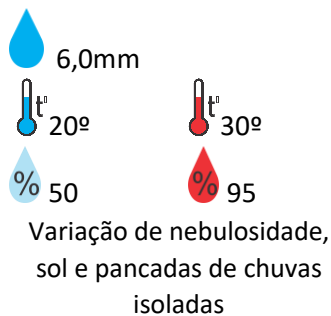
Doverlândia



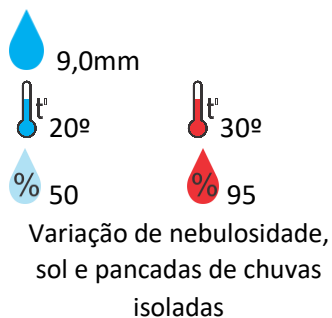
São João da Paraúna



Firminópolis



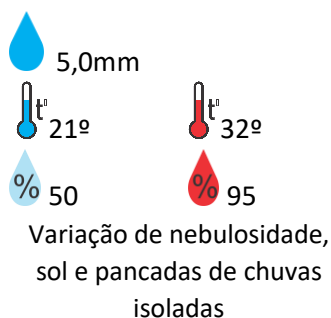
Palminópolis



Niquelândia

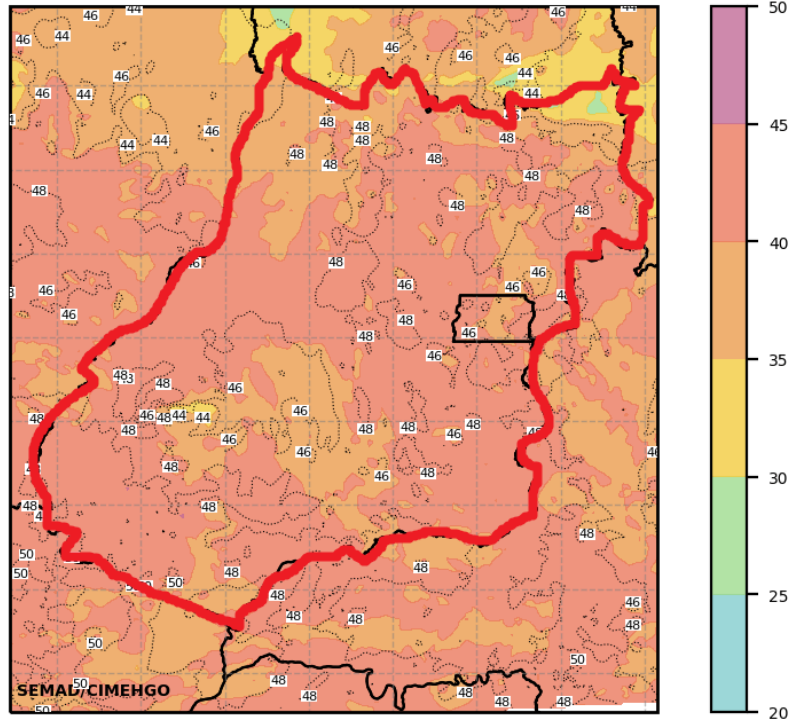


Goiatuba

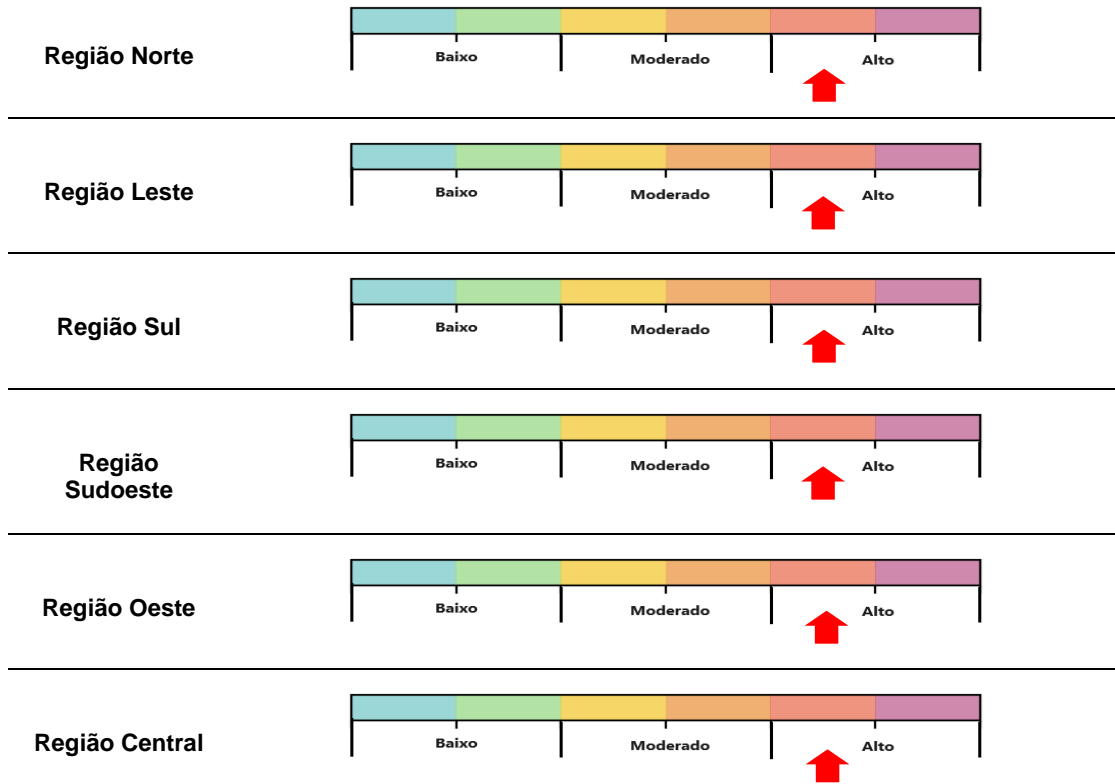


OBS: As informações contidas nesse boletim do tempo levam em consideração dados das variáveis meteorológicas previstas por modelos meteorológicos e análise de imagens de satélite do dia 09/01/2024 às 07:00 horas

**Prognóstico de Risco Potencial para Chuvas Intensas no Estado de Goiás
no dia 10/01/2024**



Risco Potencial para chuvas intensas por Regiões do Estado no dia 10/01/2024



O objetivo das informações descritas acima é demonstrar as regiões do Estado de Goiás com risco potencial para a formação de chuvas intensas e ou tempestades. As chuvas podem ser

localmente fortes acompanhadas de rajadas de vento e raios, podendo provocar queda de árvores, alagamentos e outros transtornos “Fique Atento”.

Municípios com Risco Potencial para a ocorrência de chuvas intensas no dia 10/01/2024

Alexânia, Amarinópolis, Aurilândia, Baliza, Barro Alto, Cachoeira de Goiás, Caiapônia, Carmo do Rio Verde, Cocalzinho de Goiás, Córrego do Ouro, Corumbá de Goiás, Doverlândia, Goianésia, Ipiranga de Goiás, Iporá, Itaguaru, Itapuranga, Ivollândia, Jaraguá, Mimoso de Goiás, Orizona, Padre Bernardo, Palestina de Goiás, Paraúna, Pirenópolis, Rialma, Santa Rita do Novo Destino, São Miguel do Araguaia, Silvânia, Uruana, Vila Propício, Goiânia.